

Vegagerðin og umferðaröryggi

Fundur með SAF og SVÞ 26. nóvember 2019.

Auður Þóra Árnadóttir
forstöðumaður umferðardeildar

FAGMENNSKA
ÖRYGGI
FRAMSÝNI



Yfirlit

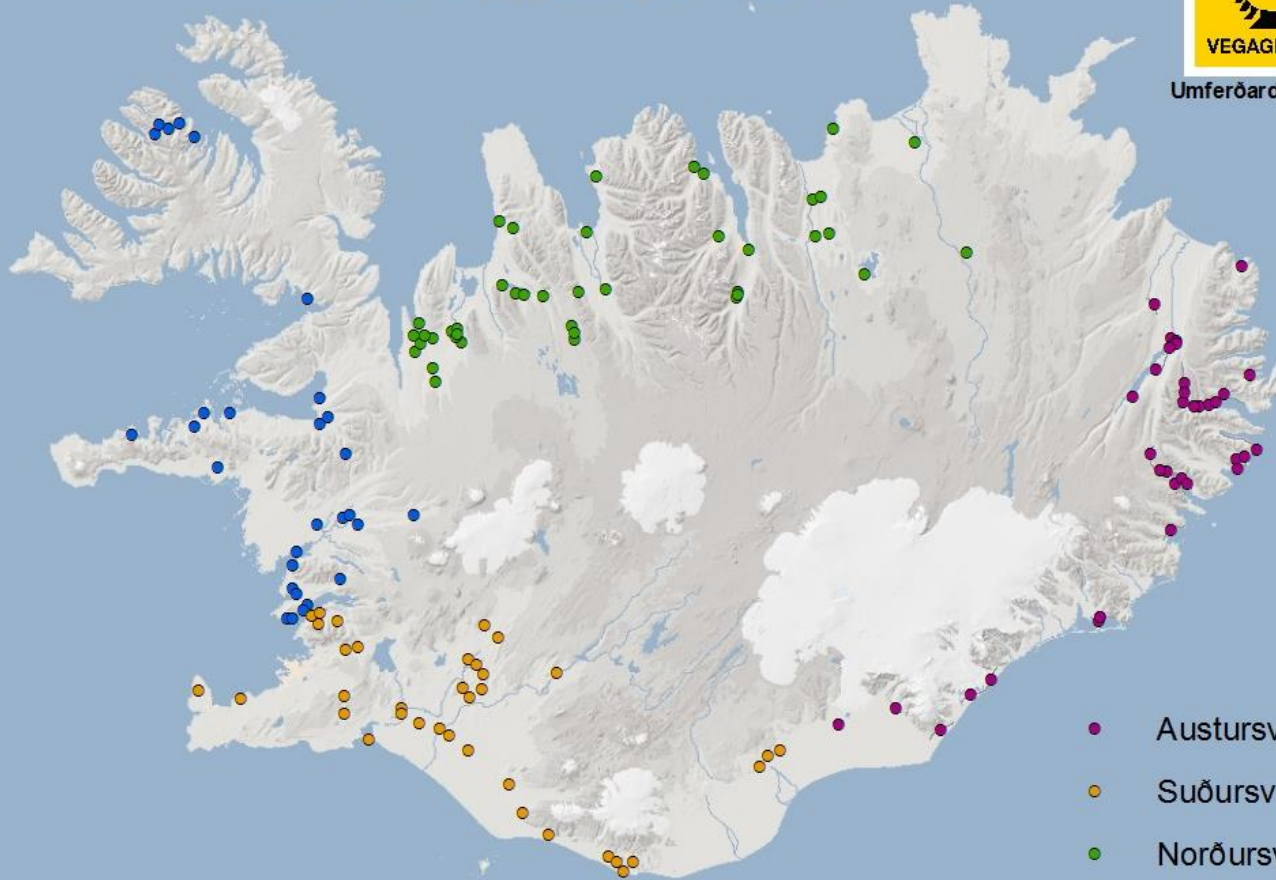
- Umferðaröryggisáætlun - Helstu aðgerðir 2019
- Slys við einbreiðar brýr og breyttar merkingar
- Norðurstrandarleið
- Þróun umferðar og fjölda slysa
- Slys þar sem erlendir ökumenn koma við sögu – Slysakort
- Dreifing stýrisspjalda

Umferðaröryggisáætlun- Verkefni Vegagerðarinnar- Helstu aðgerðir 2019

Umferðaröryggisaðgerðir 2019



Umferðardeild 2019



- Austursvæði
- Suðursvæði
- Norðursvæði
- Vestursvæði


Lagfæringar á umhverfi vega og eða uppsetning vegriða – helstu aðgerðir 2019

- Hringvegur austan Kirkjubæjarklausturs. Lenging ræsa.
- Hringvegur milli Víkur og Þjórsár. Lenging ræsa.
- Biskupstungnabraut. Lenging ræsa og fl.
- Þingvallavegur um Mosfellsheiði
- Þrengslavegur um Skóghlíðarbrekku
- Hringvegur austan Akrafjalls
- Hringvegur í grennd við Svignaskarð
- Hringvegur undir Hafnarfjalli
- Hringvegur um Langadal og Vatnsskarð
- Hringvegur um Blönduhlíð



Lagfæringar á umhverfi vega og eða uppsetning vegriða – helstu aðgerðir 2019 (frh.)

- Þverárfjallsvegur, uppsetning vegriða



Mynd: Google maps

Lagfæringar á umhverfi vega og eða uppsetning vegriða – helstu aðgerðir 2019

- Hringvegur um Fagradal
- Hringvegur um sunnanverðan Fáskrúðsfjörð
- Hringvegur austan í Kambaskriðum, lenging vegriða
- Hringvegur utan við Fossárvík í Berufirði, uppsetning vegriðs



Lagfæring vegamóta

- Hringvegur við Dyrhólaveg.
Dyrhólavegur færður til vesturs – aðgerðir hófust 2018 og verkinu lýkur í ár.



Hringvegur við Þorvaldseyri – Myndatökustaður



Nýtt plan útbúið sunnan vegar 2019.



Myndir: Ólafur Eggertsson

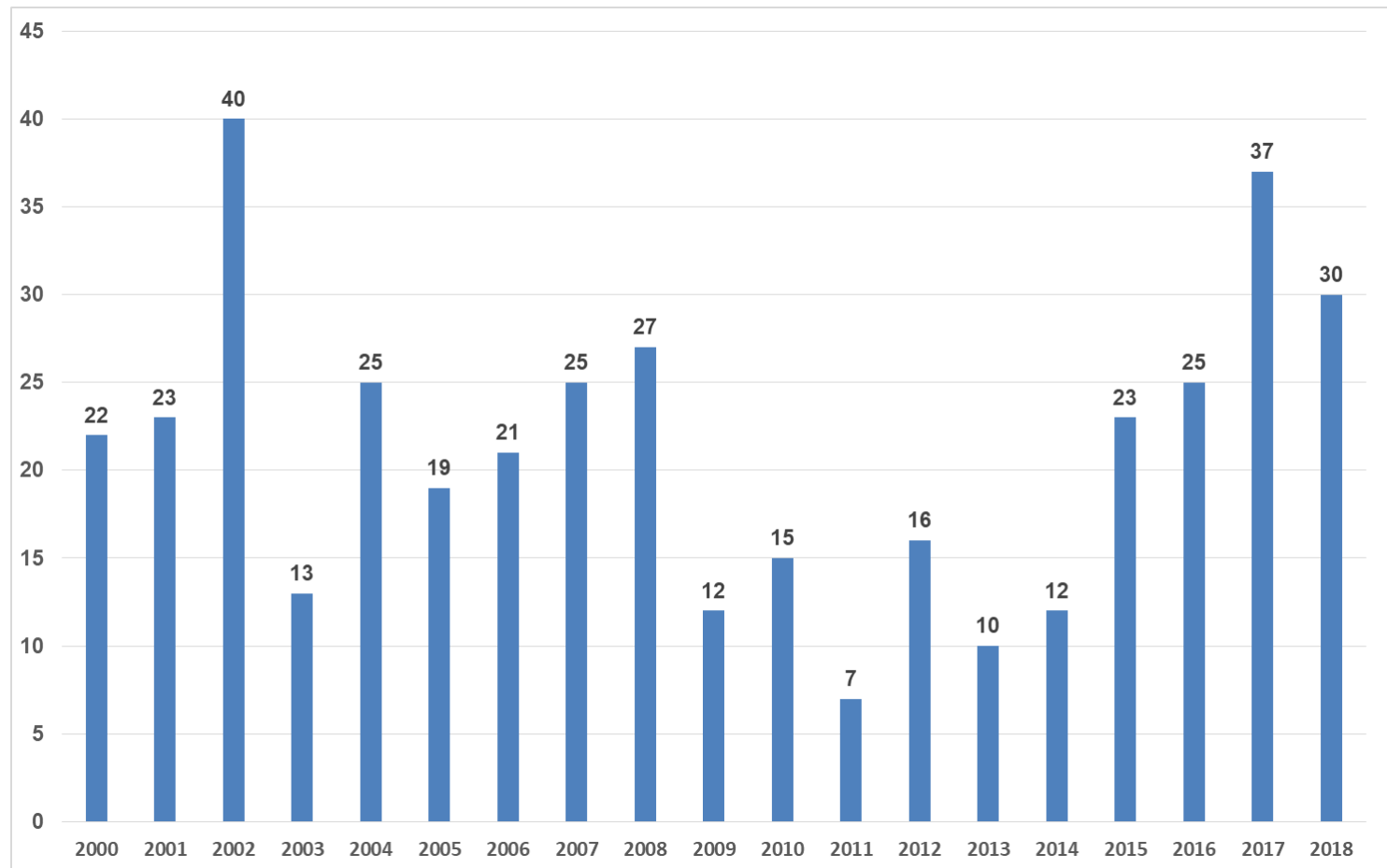
Búfjargöng- reiðgöng

- Búfjargöng við Sandlækjarkot og Núpstún á Skeiðavegi og reiðgöng á Biskupstungnabraut norðan Reykholts.



Slys við einbreiðar brýr – Breyttar merkingar

Þróun fjölda slysa við einbreiðar brýr á tímabilinu 2000-2018



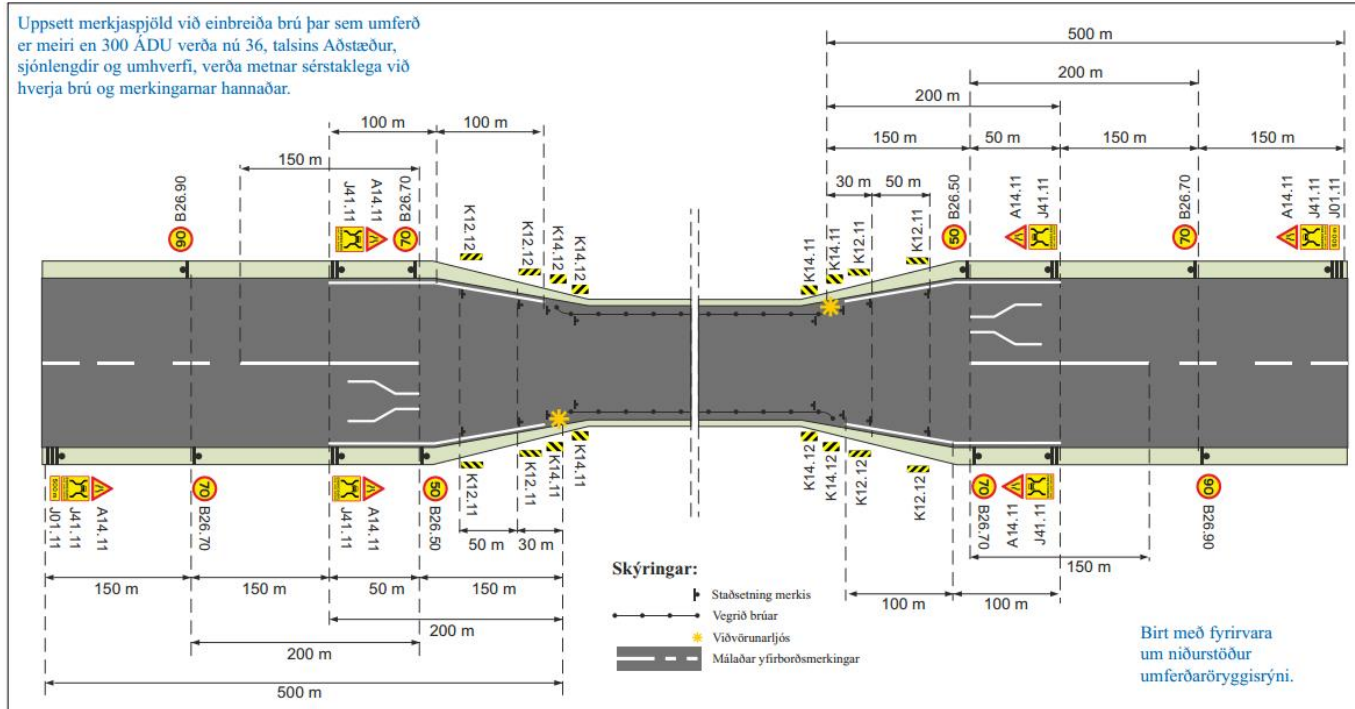
Einbreiðar brýr

Umferð yfir 300 bílar
að meðaltali á dag (ADU).
Endurbætur á merkingum.



Úr Framkvæmdafréttum Vegagerðarinnar, 2. tbl. 2019


Uppsett merkjaspjöld við einbreiða brú þar sem umferð er meiri en 300 ÁDU verða nú 36, talsins Aðstæður, sjónlengdir og umhverfi, verða metnar sérstaklega við hverja brú og merkingamar hannaðar.



Norðurstrandarleið

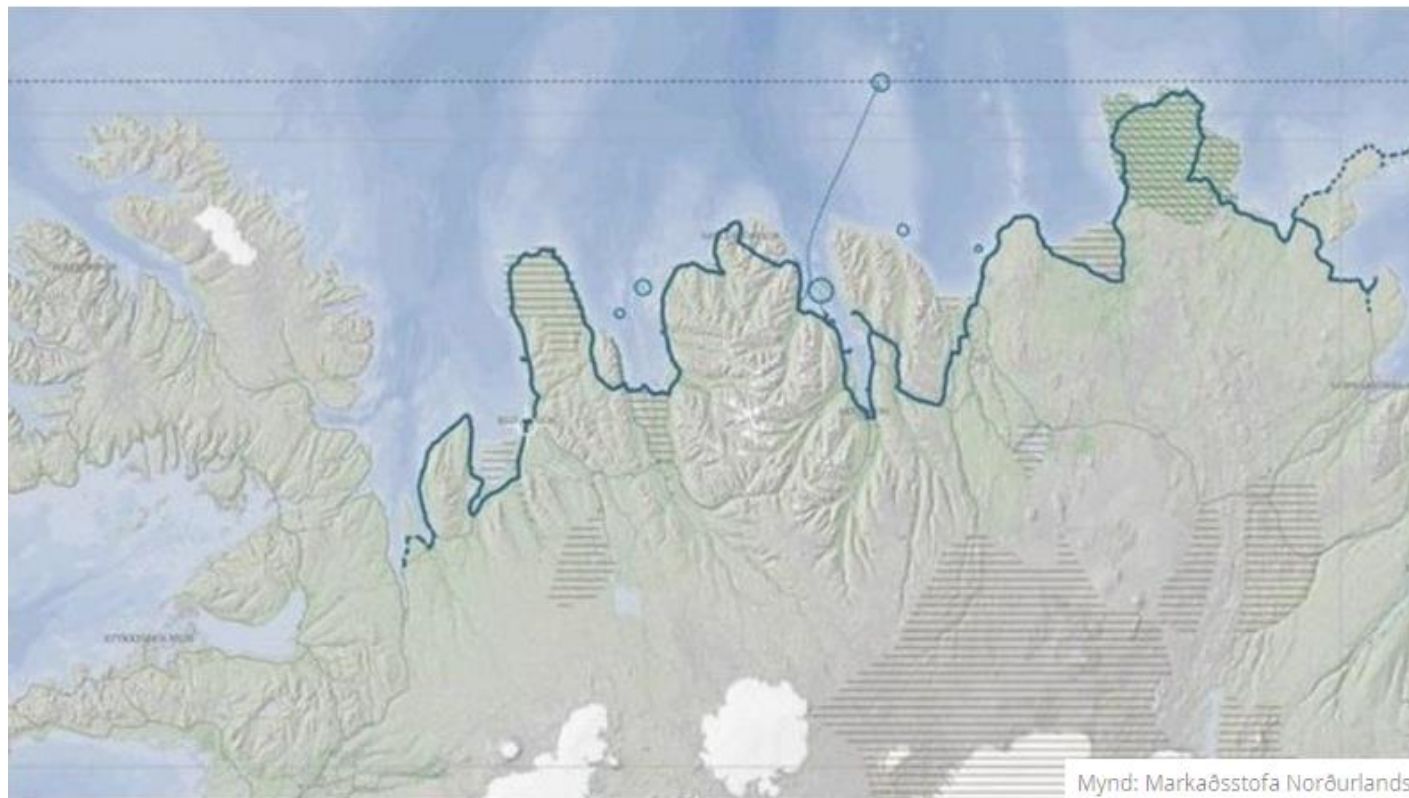
Fyrsti ferðamannavegururinn

- Nýtt skilti sett upp.



Mynd: Trausti G Halldórsson - RÚV

Norðurstrandarleið



Aðstæður á Norðurstrandarleið eru með ýmsu móti



Siglufjarðarvegur (76)
Mynd: Google Maps

Dæmi um aðstæður á Norðurstrandarleið

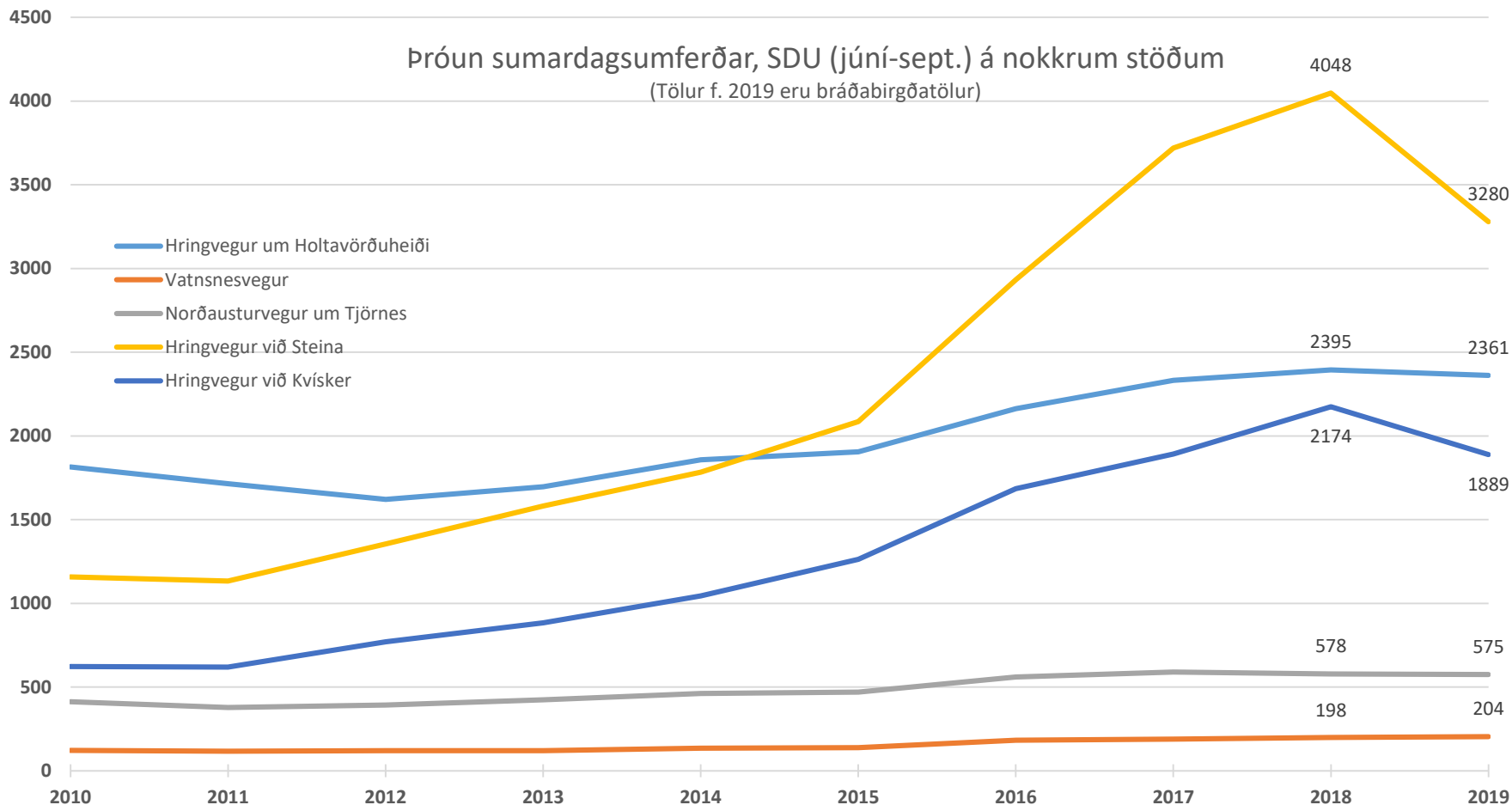


Mynd: Google maps

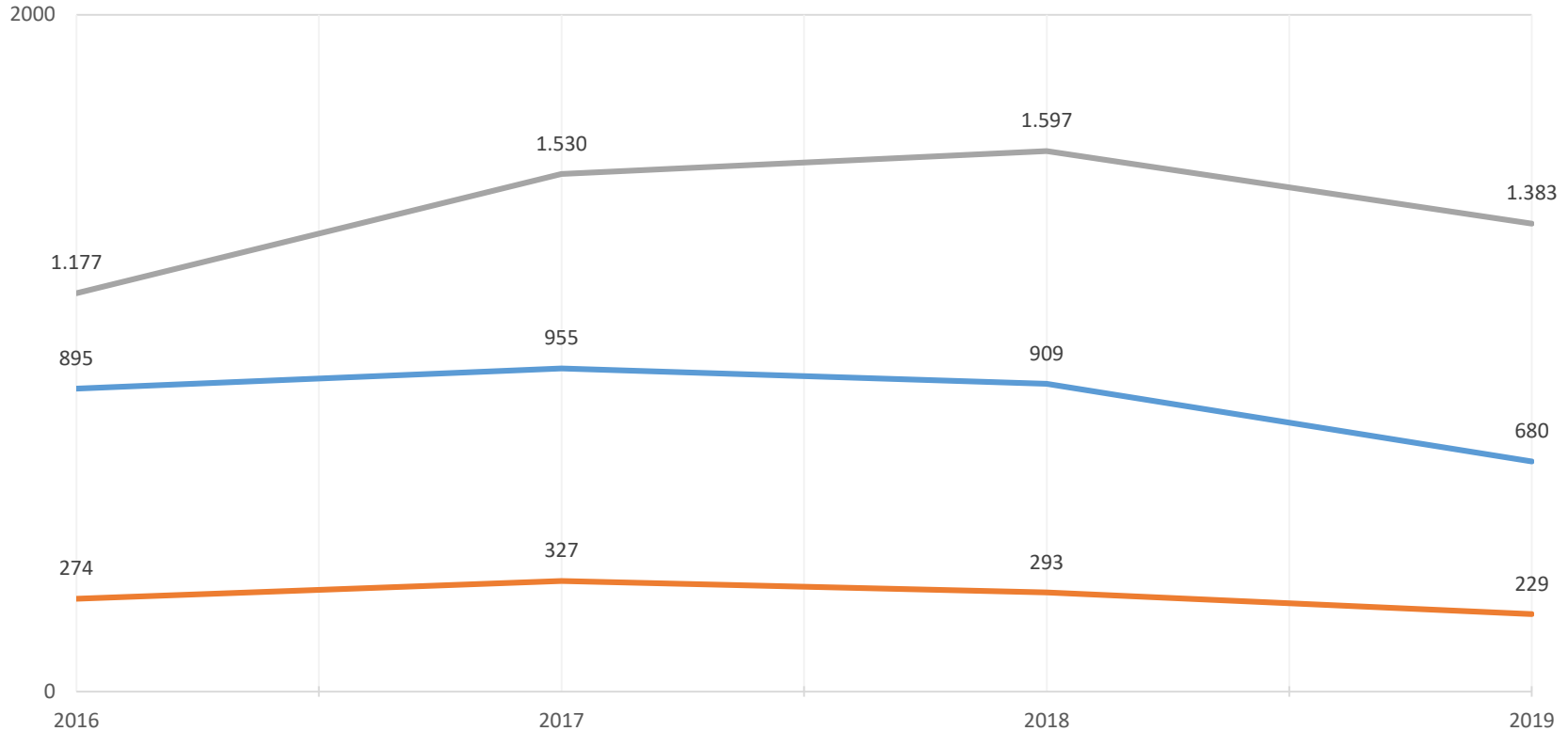
Þróun umferðar og fjölda slysa

Próun sumardagssumferðar, SDU (júní-sept.) á nokkrum stöðum

(Tölur f. 2019 eru bráðabirgðatölur)



Samanburður nokkurra stærða fyrir tímabilið janúar-ágúst 2016-2019



— Fjöldi slysa á þjóðvegum í dreifbýli

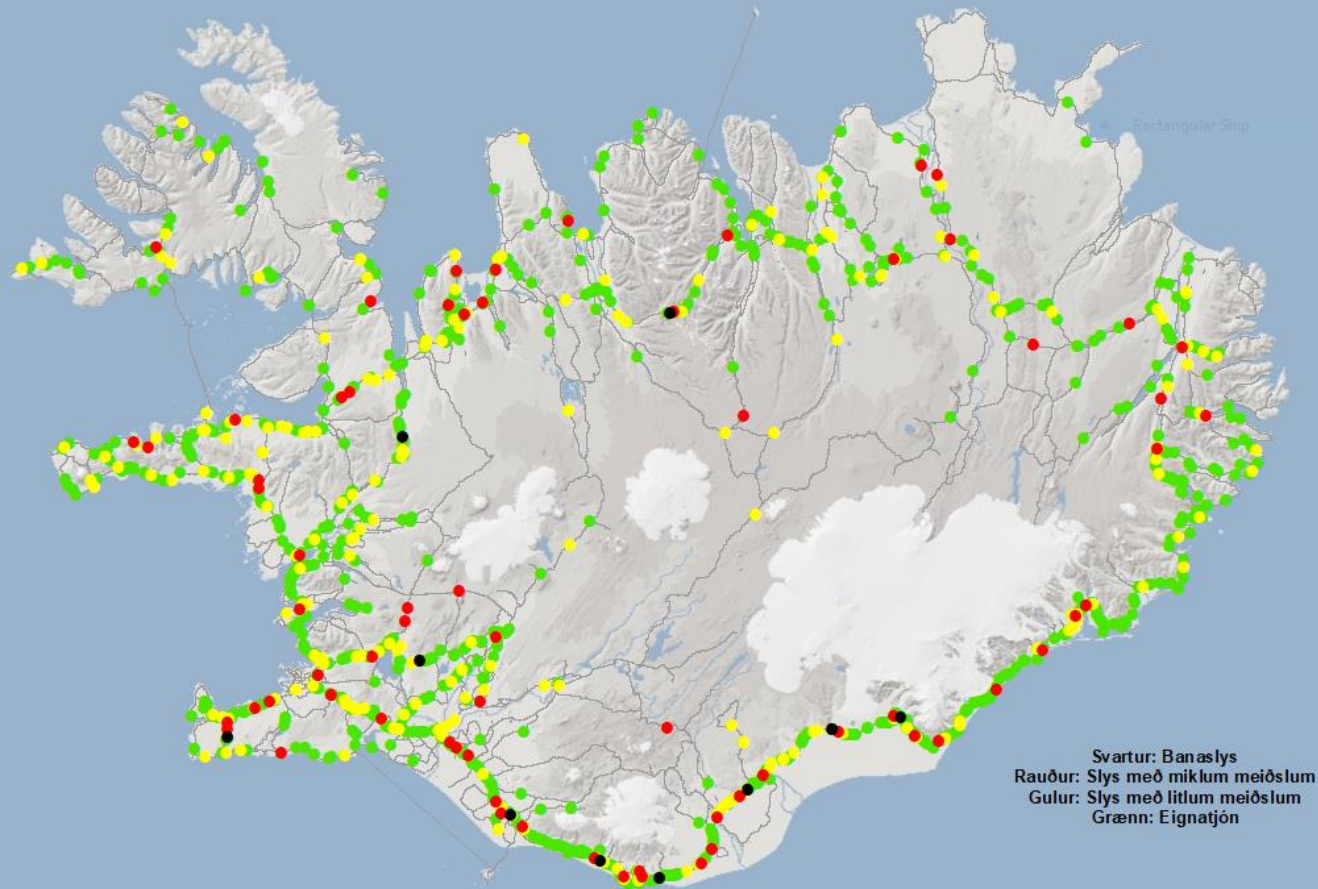
— Fjöldi slysa á þjóðvegum í dreifbýli þar sem a.m.k. einn ökumaður er erlendur ferðamaður

— Fjöldi farþega frá Keflavíkurlflugvelli í þús.

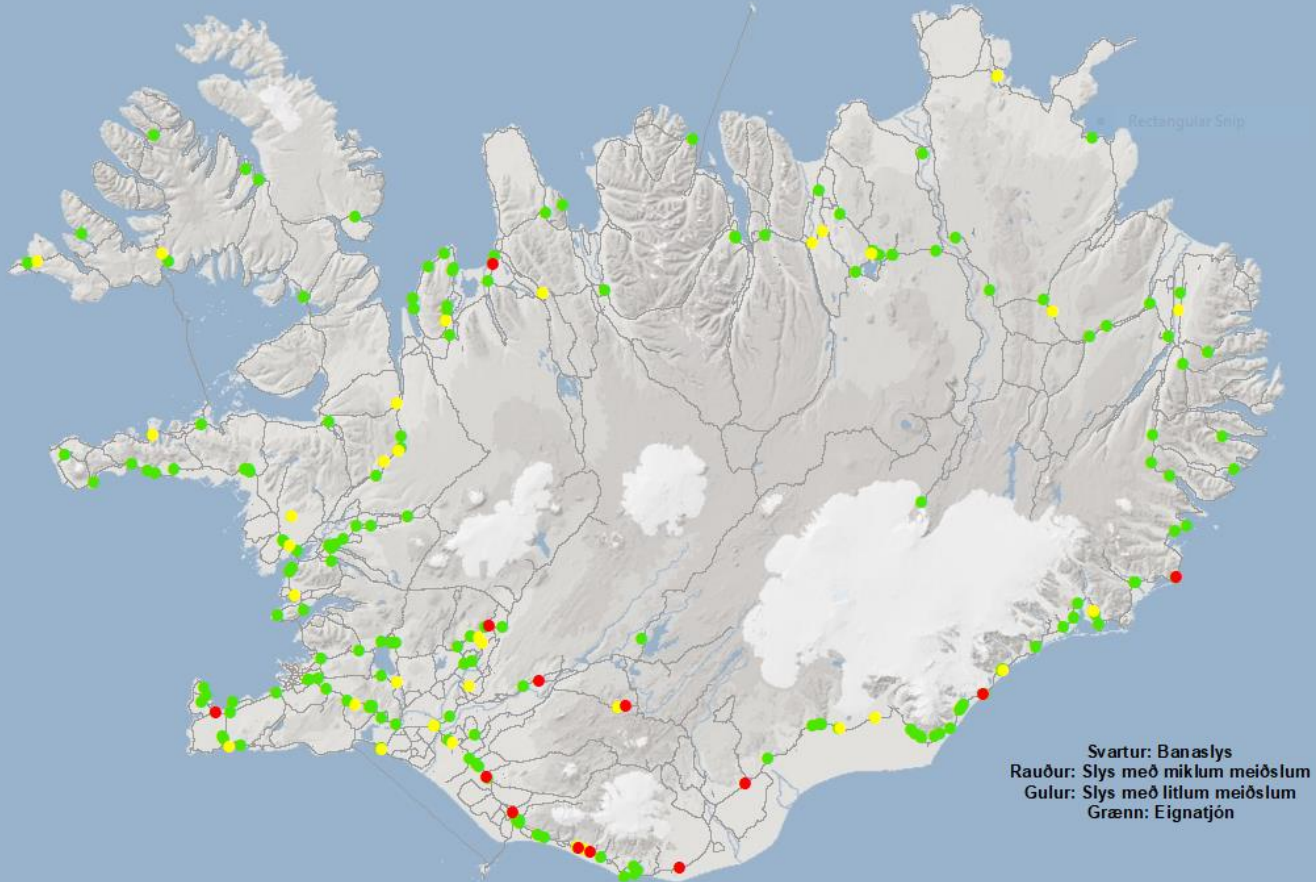
Heimild varðandi fjölda ferðamanna: Ferdamálastofa.

Slysakort – Slys þar sem erlendir ökumenn (ferðamenn) koma við sögu

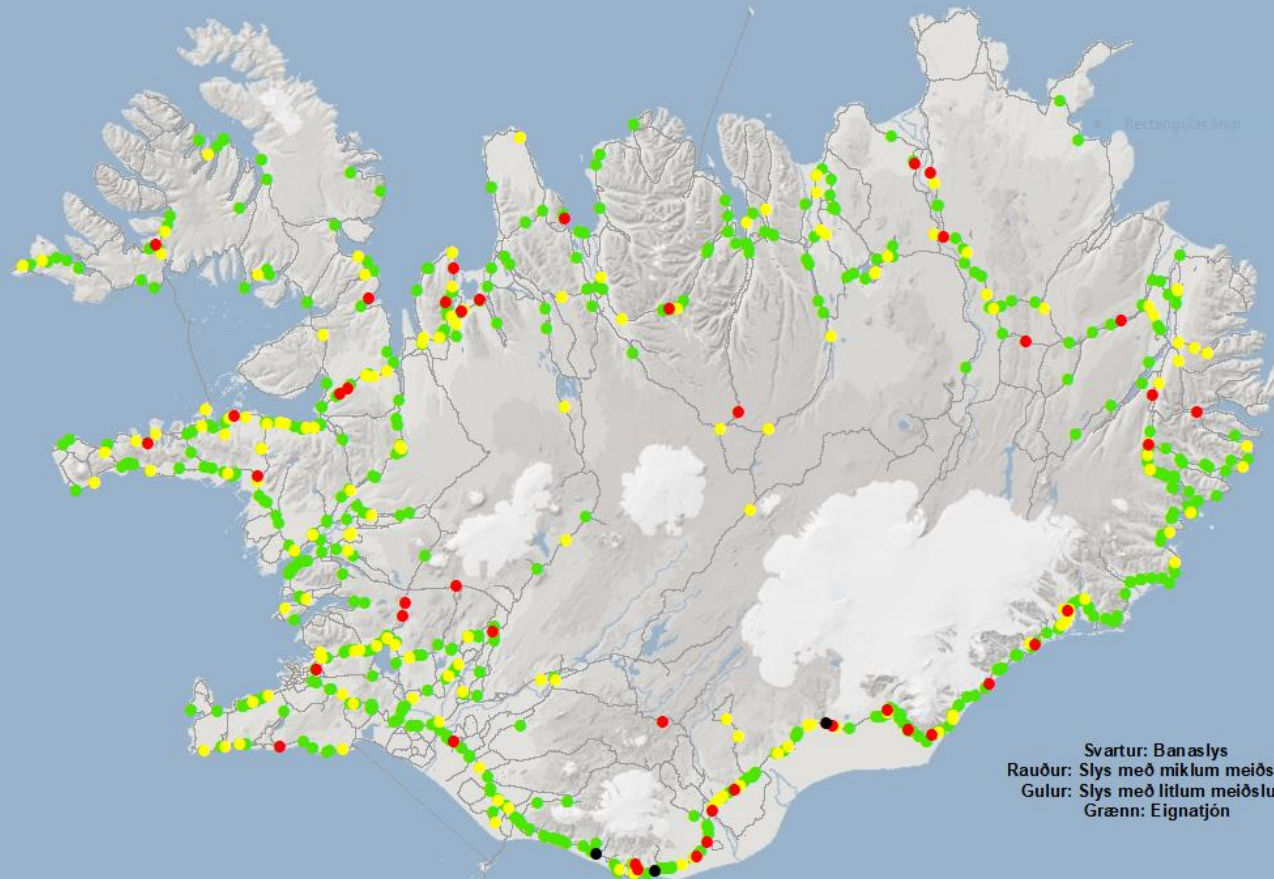
Umferðarslys á þjóðvegum í dreifbýli á tímabilinu 2016-2018
þar sem a.m.k. einn erlendur ökumaður (ferðamaður) kemur við sögu.



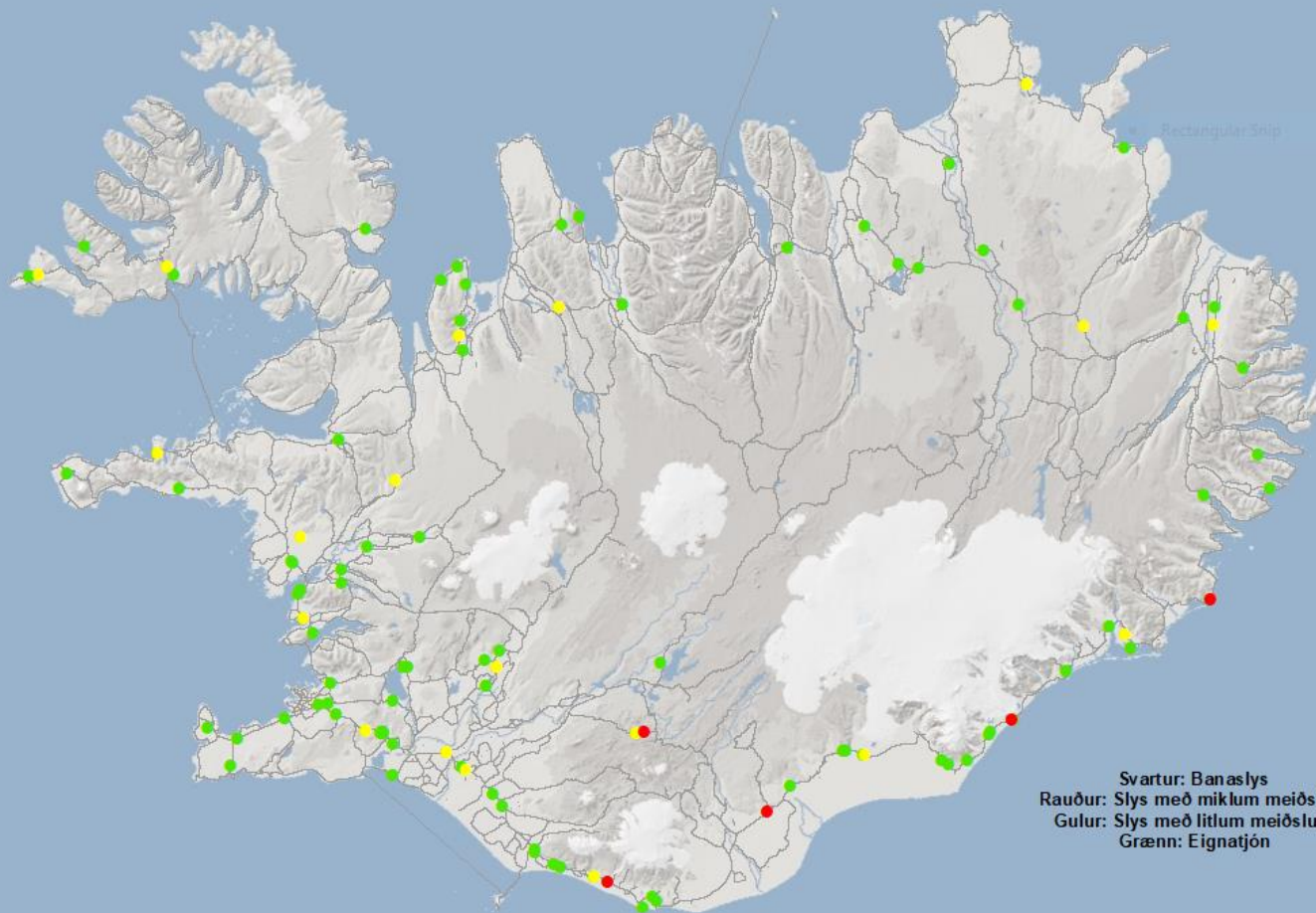
Umferðarslys á þjóðvegum í dreifbýli á tímabilinu 1. janúar til 31. ágúst 2019
þar sem a.m.k. einn erlendur ökumaður (ferðamaður) kemur við sögu.



**Umferðarslys á þjóðvegum í dreifbýli á tímabilinu 2016-2018
þar sem aðeins eitt ökutæki kemur við sögu og ökumaður er erlendur ferðamaður.**



Umferðarslys á þjóðvegum í dreifbýli á tímabilinu 1. janúar til 31. ágúst 2019 þar sem aðeins eitt ökutæki kemur við sögu og ökumaður er erlendur ferðamaður.



Upplýsingar til erlendra ferðamanna- dreifing stýrisspjalda

This car is not suitable for highland roads

Welcome to Iceland!

Your rental car can bring you to many interesting and beautiful places in our country. Please stay safe and take the time to familiarize yourself with special Icelandic conditions by reading this card. Also, when planning your trip, please look up weather and road conditions on www.road.is and www.safetravel.is.

Off-road driving is forbidden. Violators are subject to substantial fines.

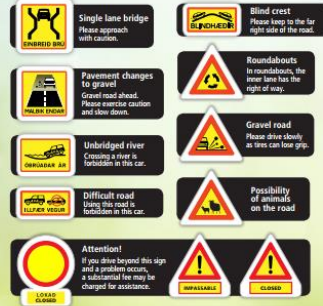
Turn for more information.



112 The emergency number in Iceland is 112

Mobile phones
All use of mobile phones is prohibited while driving.

Get to know the special Icelandic traffic signs!



Call 1777 for road information.
Visit www.road.is for road information.
Visit www.drive.is for information on safe driving.
Visit www.safetravel.is for alerts and information for your travel.
All use of mobile phones is prohibited while driving.

All passengers must wear seat belts!

Headlights
While driving in Iceland, headlights are required to be on at all times, all year round.

Travel with safety
112 safe travel.is
Download the app to have your GPS track.



Takk fyrir.

FAGMENNSKA
ÖRYGGI
FRAMSÝNI

